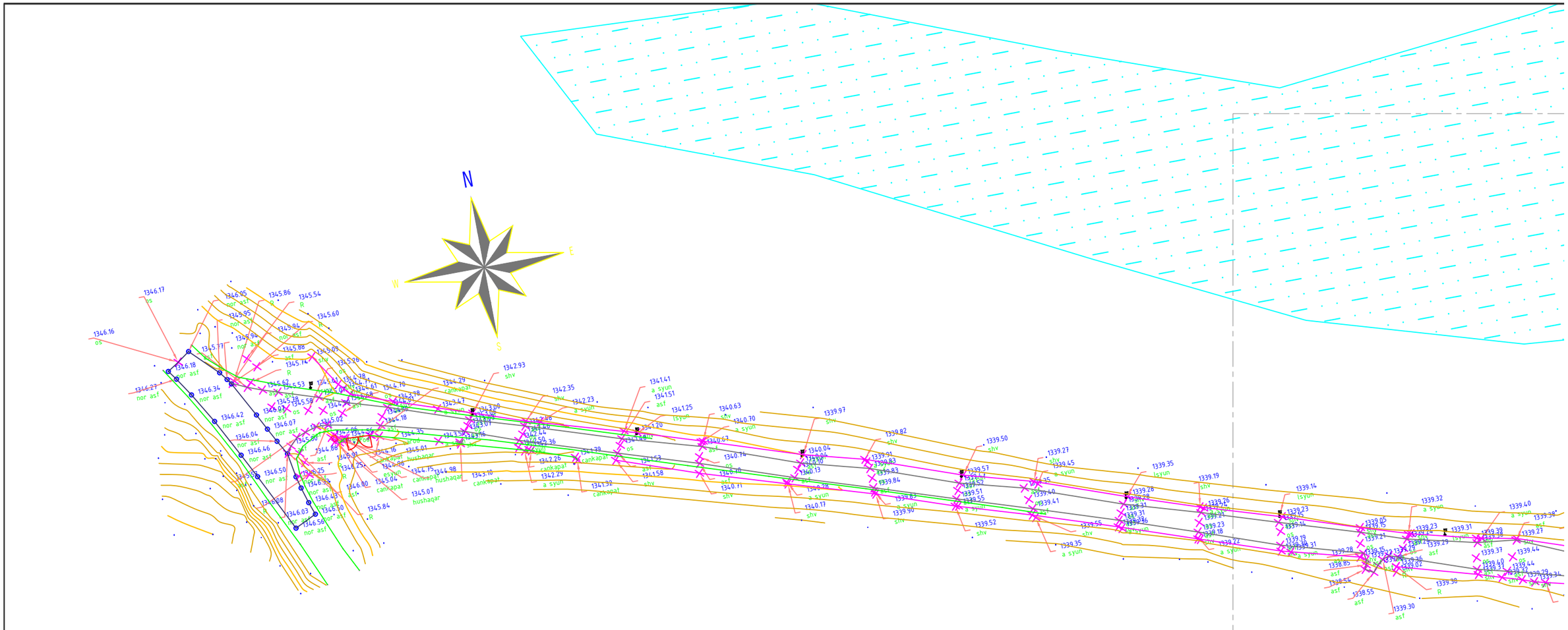

ՊԱՅՄԱՆԱԿԱՆ ՆՇԱՆՆԵՐ
УСЛОВНЫЕ ОБОЗНАЧЕНИЯ

Ասֆալտ/Асфальт

հենասյուներ / столбы

գոյություն ունեցող ջրթող խողովակներ
существующие водоспускные трубы

Չափագրումը կատարված է Հայաստանի Հանրապետության տարածքում WGS-84 (ԿԻ ՁԻ ԷՍ-84) (ArmREF02) ընդունված կոորդինատային համակարգում

						ՏԿԵՆ - ՀԲՄԽԾՁԲ -2023/1Ն-2
						S-8-10,/S-8-48/ - Շամբ - Շամբի ջրամբարի պատվար /մարգարիտա/ ավտոճանապարհ T-8-10,/T-8-48/ - Шамб - плотина Шамбского водохранилища /маргарита/
փոփ.	Մասնակից.	թերթ	փաստաթղթի N	ստորագրություն	ամսաթիվ	
ՊԳԻ	Սարգսյան Ա.				2023	
Խմբի ղեկ	Գասպարյան Ա.				2023	
Ստուգեց	Հանեսյան Կ.				2023	
Կատարեց	Ստորոժենկո Ռ.				2023	

ՓՈՒԼ	ԹԵՐԹ	ԹԵՐԹ
ԱՆ	1	9

Տախեոմետրիական հանույթ
Тахеометрическая съемка
LF/M 1:1000

«ԱՐՑԱԽԾԱՆ» ԻՆՍՏԻՏՈՒ
''АРЦАХДОР'' ИНСТИТУТ



ՏԿԵՆ - ՀԲՄԽԾՁԲ -2023/1Ն-2

Տախեոմետրիական հանույթ

Тахеометрическая съемка

ՄՄ 1:1000

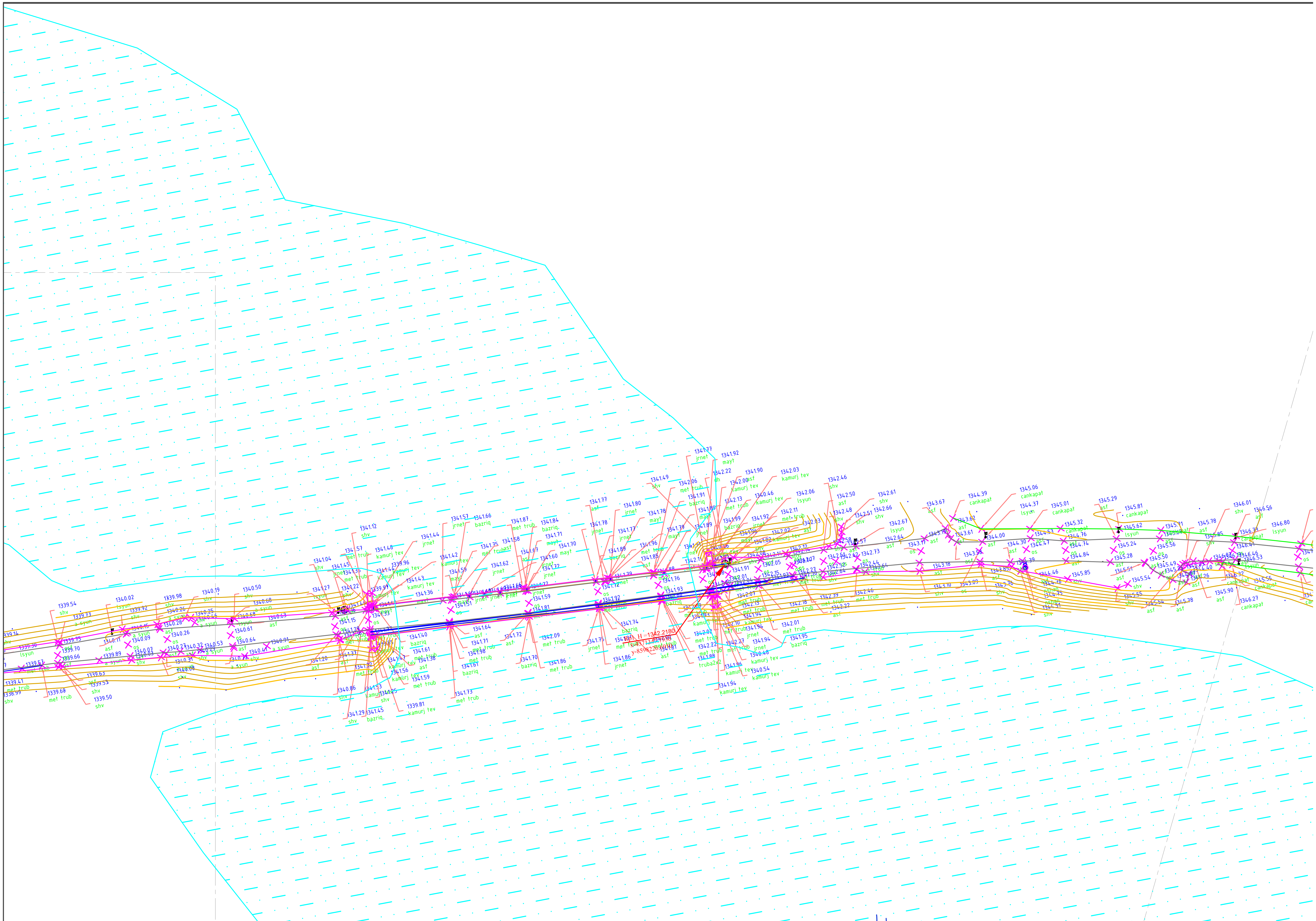

ՏԿԵՆ - ՀԲՄԽԾՁԲ -2023/1Ն-2

Տախեոմետրիկական հանույթ

Тахеометрическая съемка

Մ 1:1000



ՏԿԵՆ - ՀԲՄԽԾՁԲ -2023/1Ն-2
Տախեոմետրիական հանույթ
Тахеометрическая съемка



ՏԿԵՆ - ՀԲՄԽԾՋԲ -2023/1Ն-2

Տախեոմետրիական հանույթ

Тахеометрическая съемка

Փոփոխ.	Կանոնիկ	Թերթ	N փաստ.	Ստորագրություն	Ամսաթիվ

Մ 1:1000

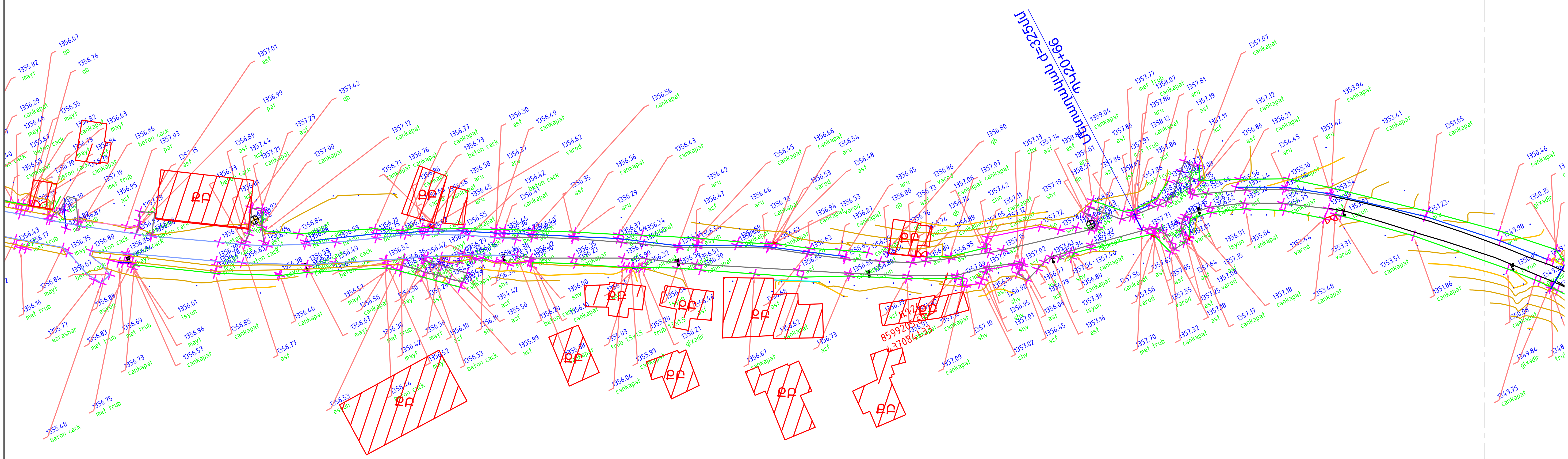

ՏԿԵՆ - ՀԲՄԽԾՁԲ -2023/1Ն-2

Տախեոմետրիական հանույթ

Тахеометрическая съемка

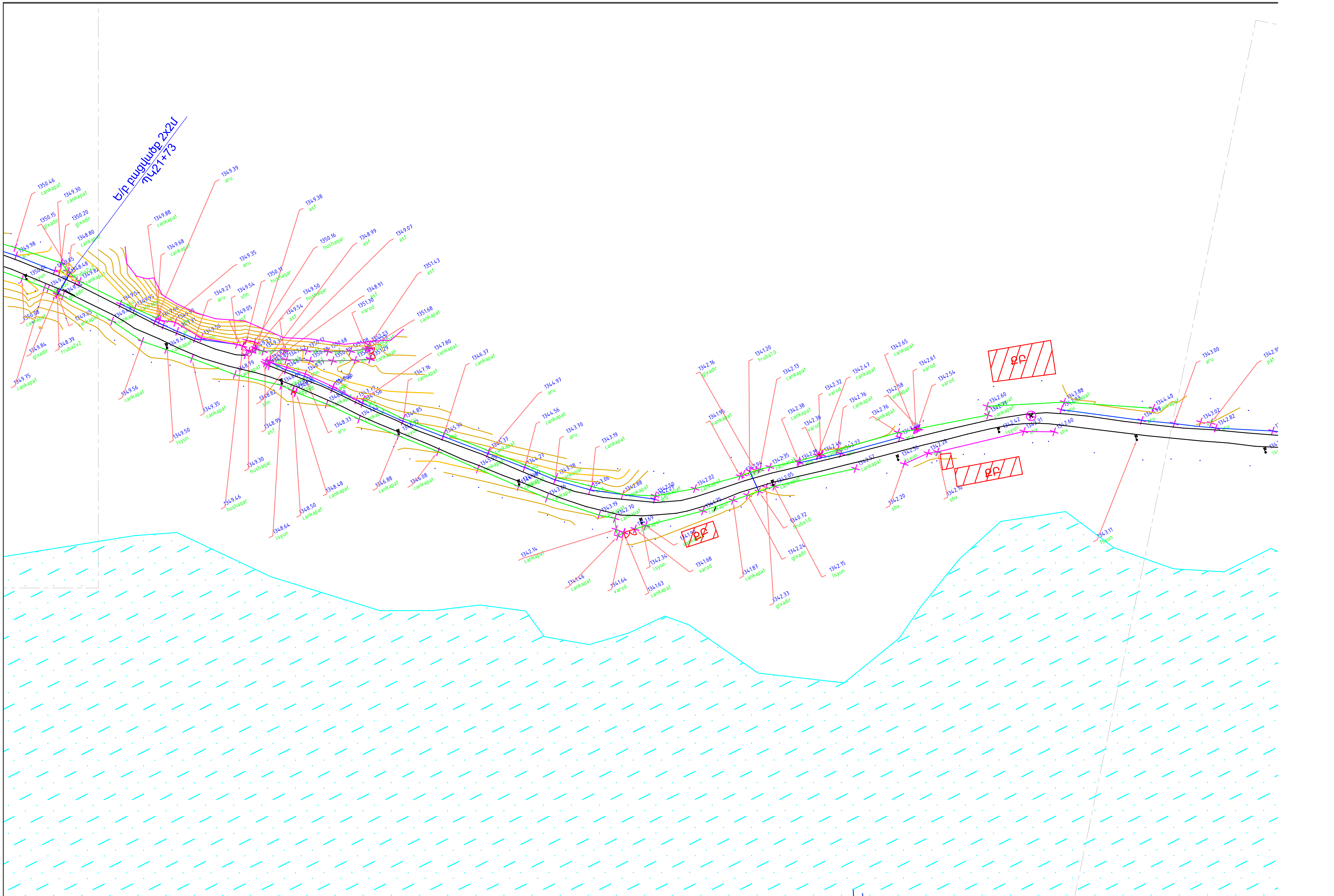

ՏԿԵՆ - ՀԲՄԽԾՁԲ -2023/1Ն-2
Տախեոմետրիական հանույթ
Тахеометрическая съемка

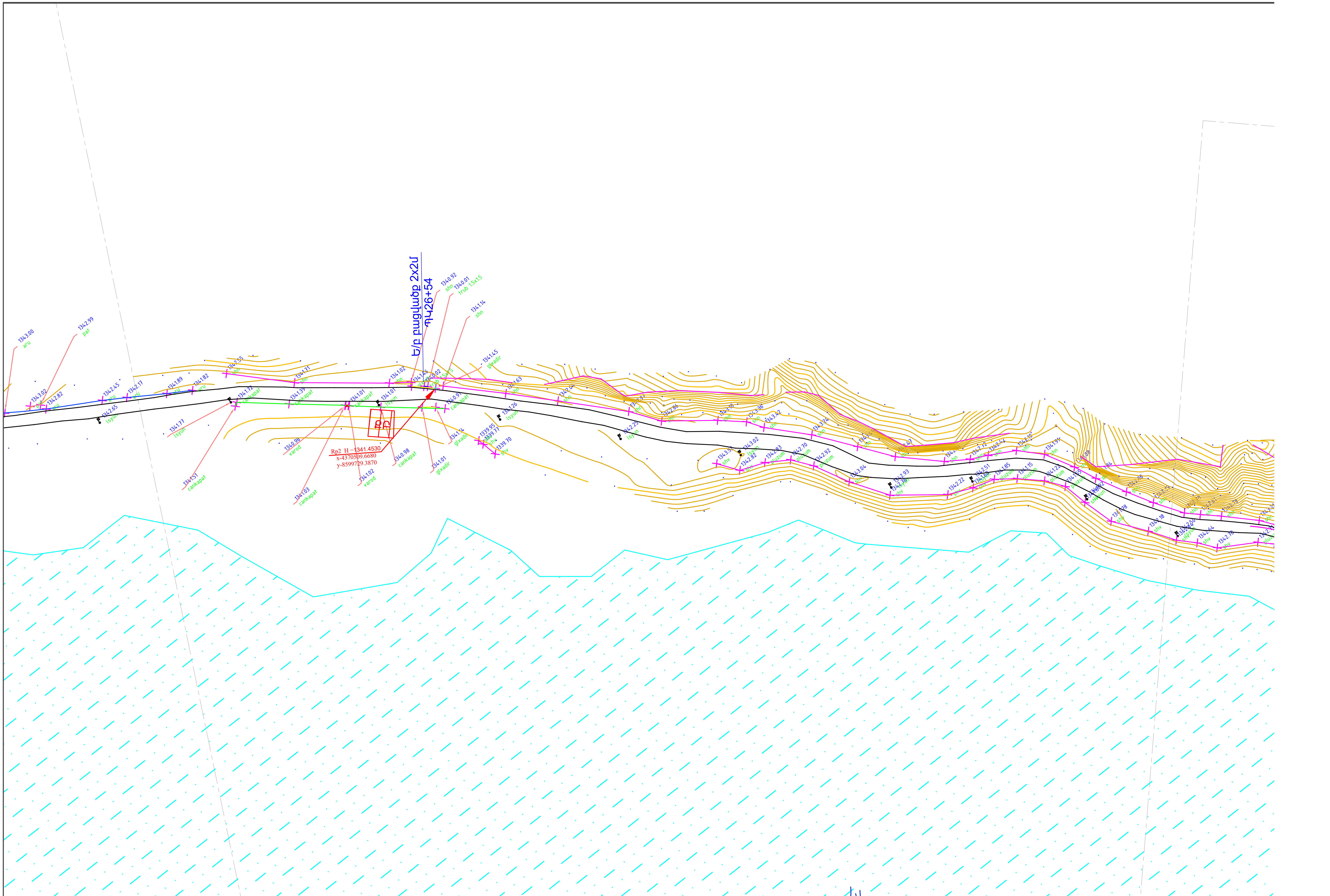

ՏԿԵՆ - ՀԲՄԽԾՁԲ -2023/1Ն-2
Տախեոմետրիական հանույթ
Тахеометрическая съемка



ՏԿԵՆ - ՀԲՄԽԾՁՔ -2023/1Ն-2
Տախեոմետրիական հանույթ
Тахеометрическая съемка